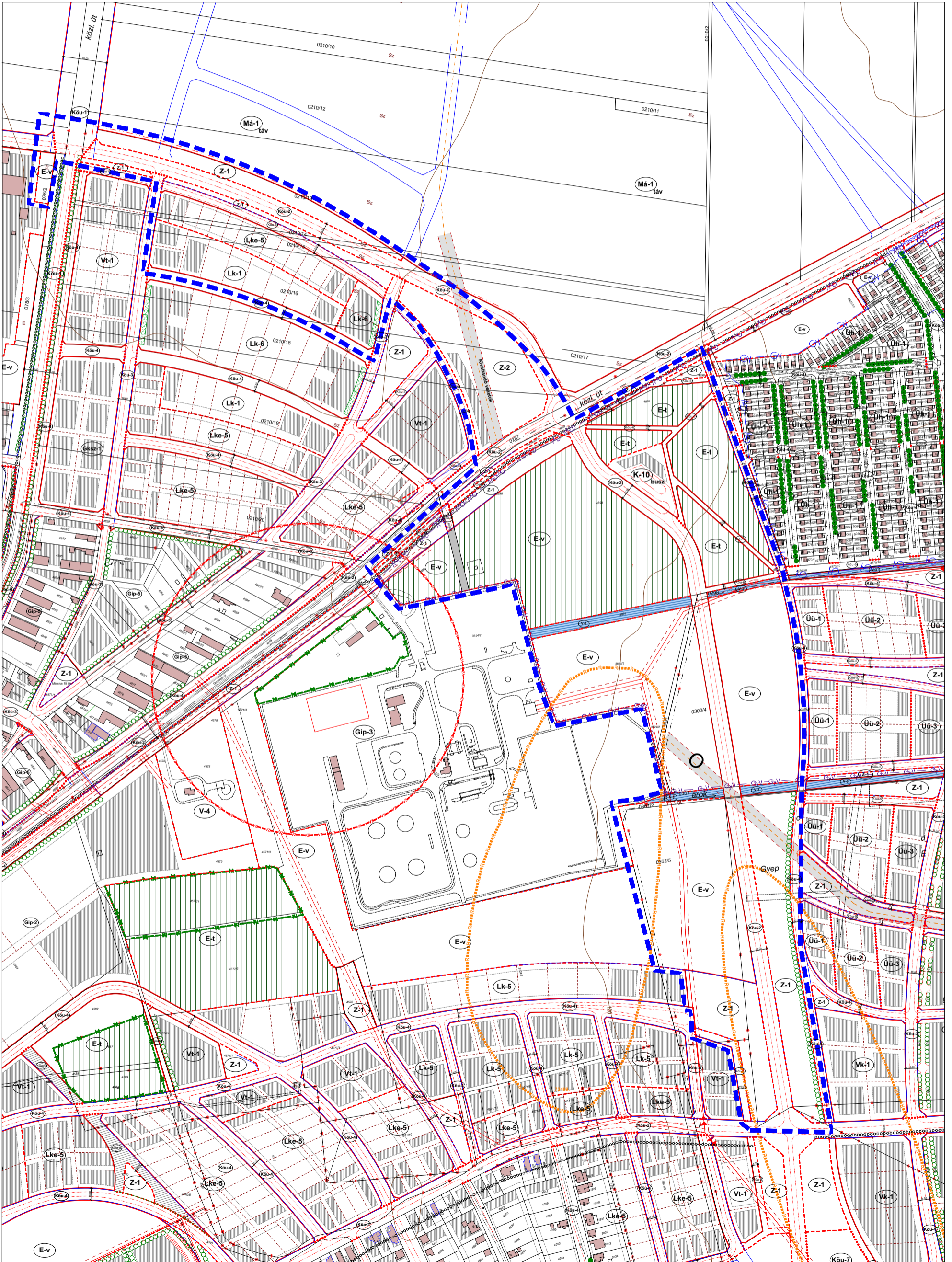


1.

M=1:5000

DOMBÓVÁR VÁROS SZABÁLYOZÁSI TERVÉNEK MÓDOSÍTÁSA

Keleti elkerülő út (Mágocsi út - 61. számú út közötti szakasz) nyomvonala

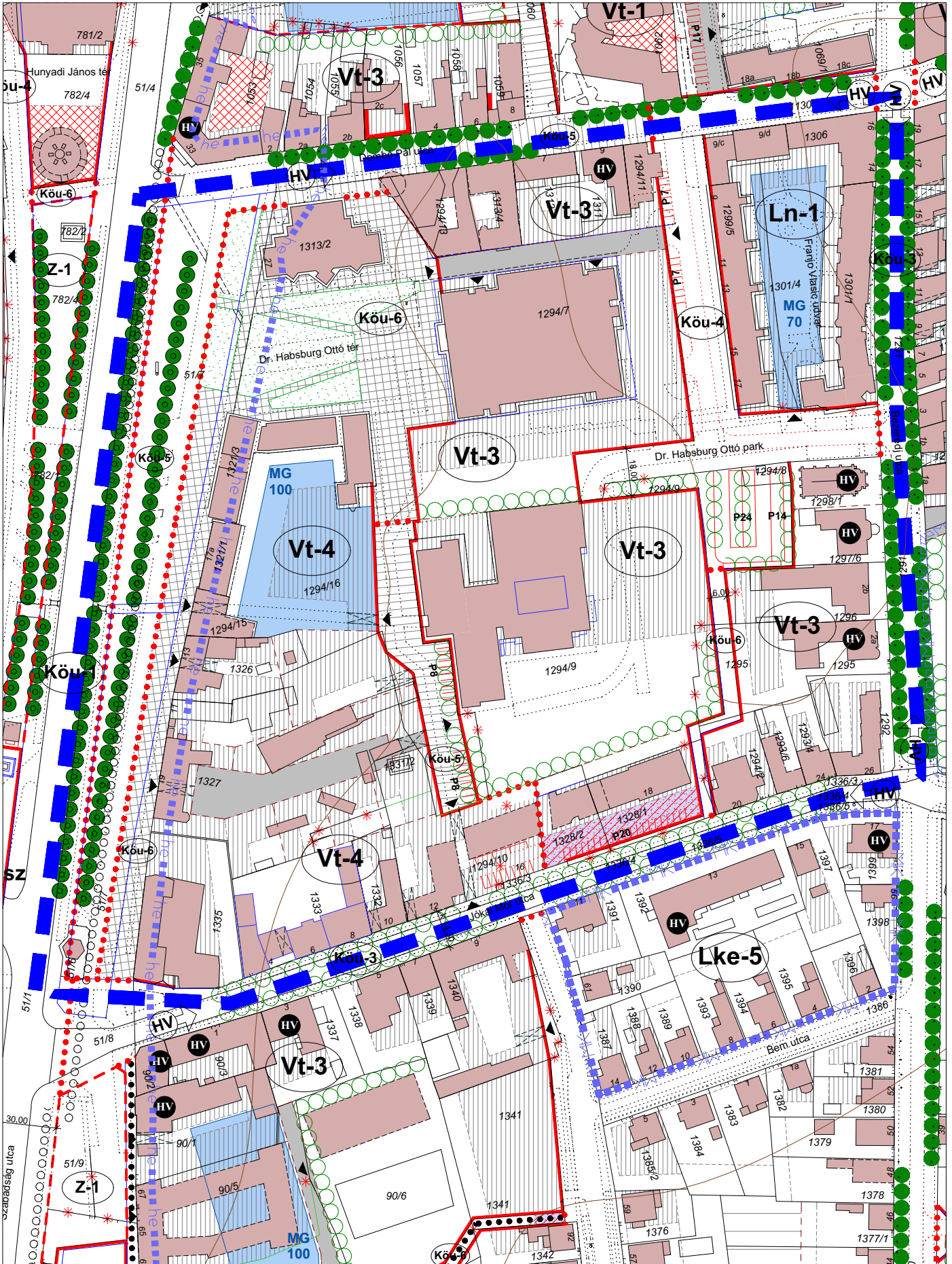


2.

M=1:2000

DOMBÓVÁR VÁROS SZABÁLYOZÁSI TERVÉNEK MÓDOSÍTÁSA

A Szabadság utca - Dombó Pál utca - Bezerédj utca - Jókai Mór utca tömb közterület határainak és szabályozási vonalainak felülvizsgálata, pontosítása



3.

M=1:2000

DOMBÓVÁR VÁROS SZABÁLYOZÁSI TERVÉNEK MÓDOSÍTÁSA

A Katona József utca - Bajcsy Zsilinszky utca - Bátori István utca - Pázmány Péter utca területére vonatkozóan, további lakótelkek kialakítása céljából

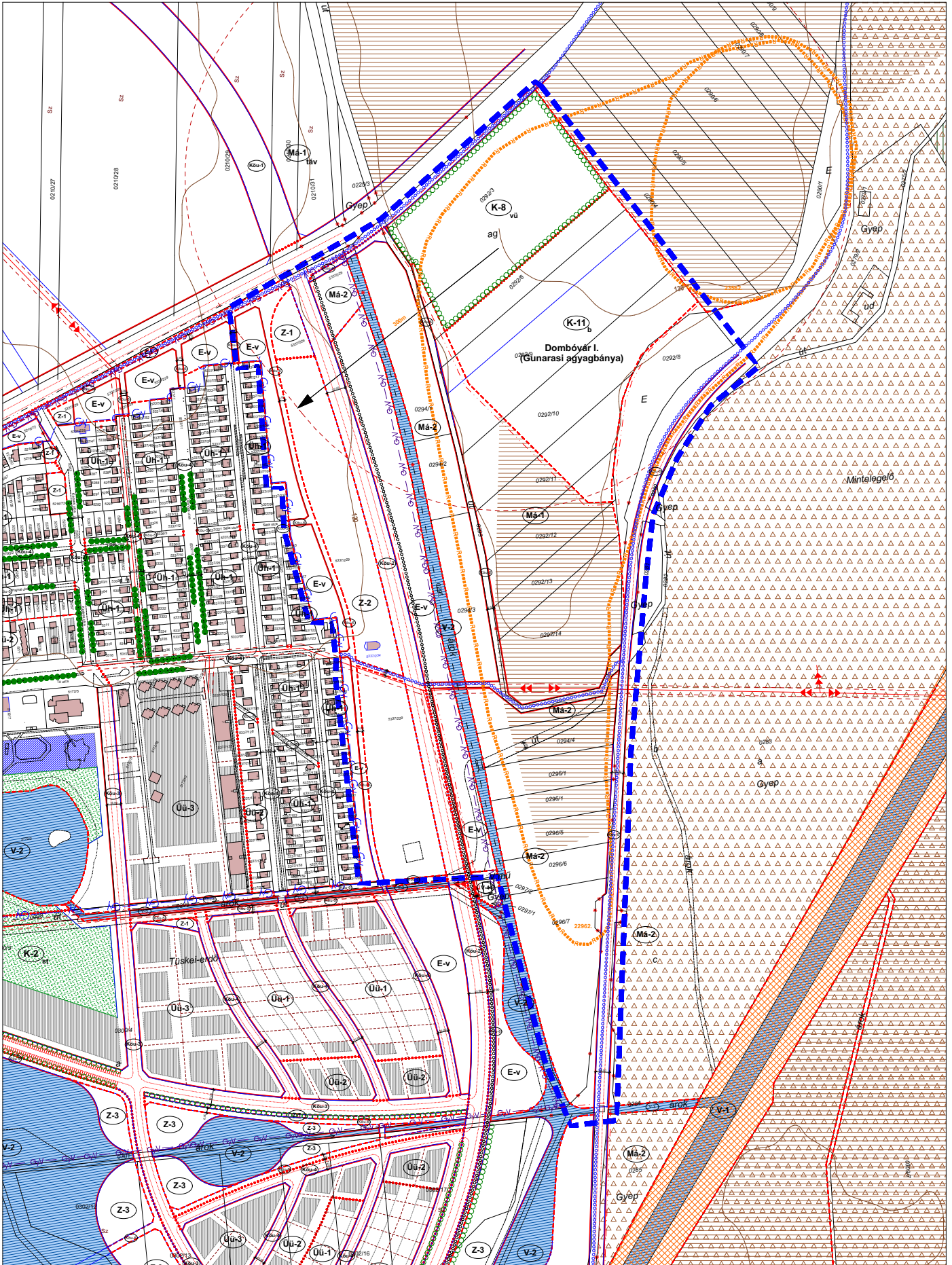


4.

M=1:6000

DOMBÓVÁR VÁROS SZABÁLYOZÁSI TERVÉNEK MÓDOSÍTÁSA

A zöld kerékpárút programban foglalt nyomvonal kialakításához, ábrázolásához kapcsolódó településrendezési munkák

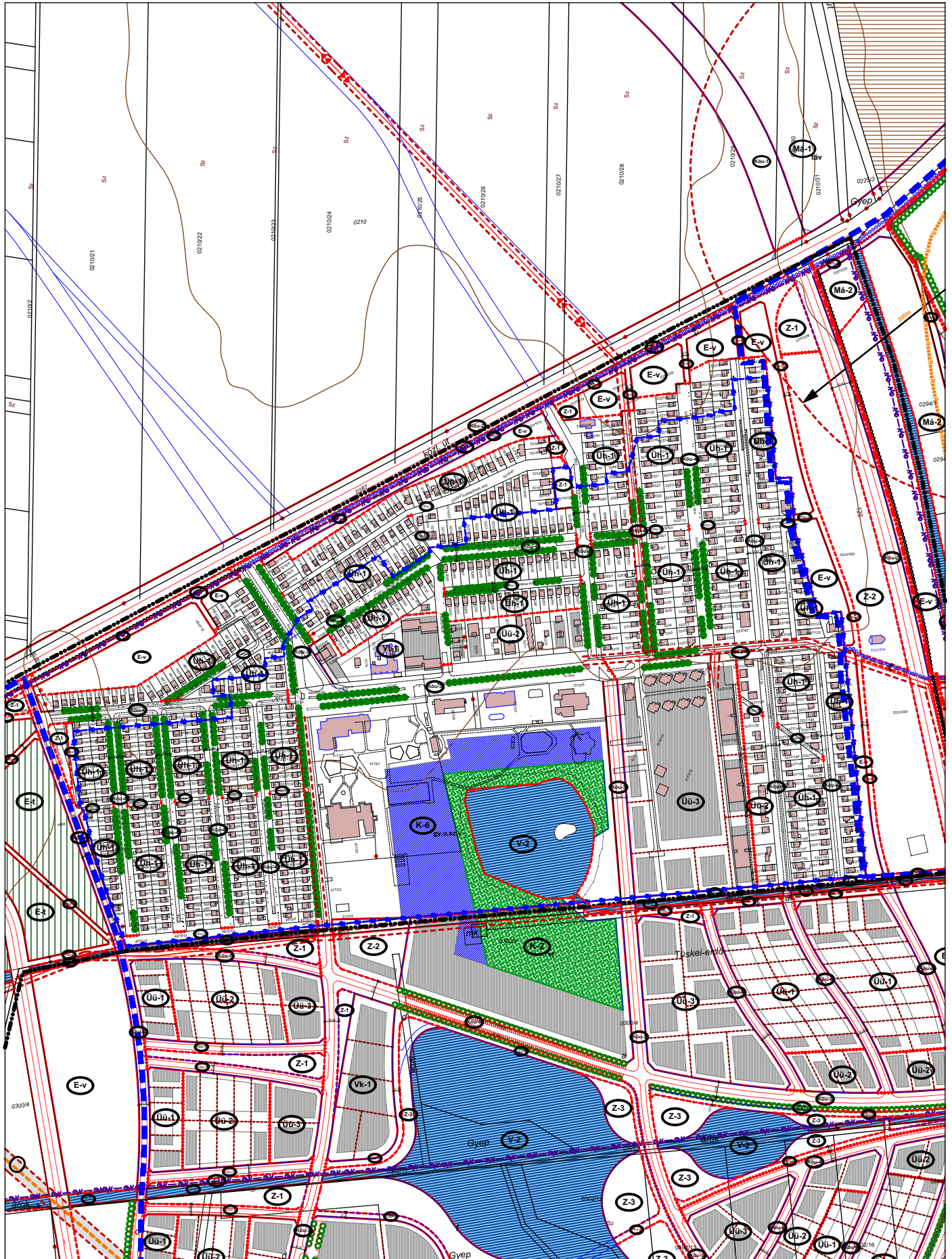


5.

M=1:6000

DOMBÓVÁR VÁROS SZABÁLYOZÁSI TERVÉNEK MÓDOSÍTÁSA

A gyógyhely tervezett, javasolt határának ábrázolása a településrendezési terveken.



7.

M=1:2000

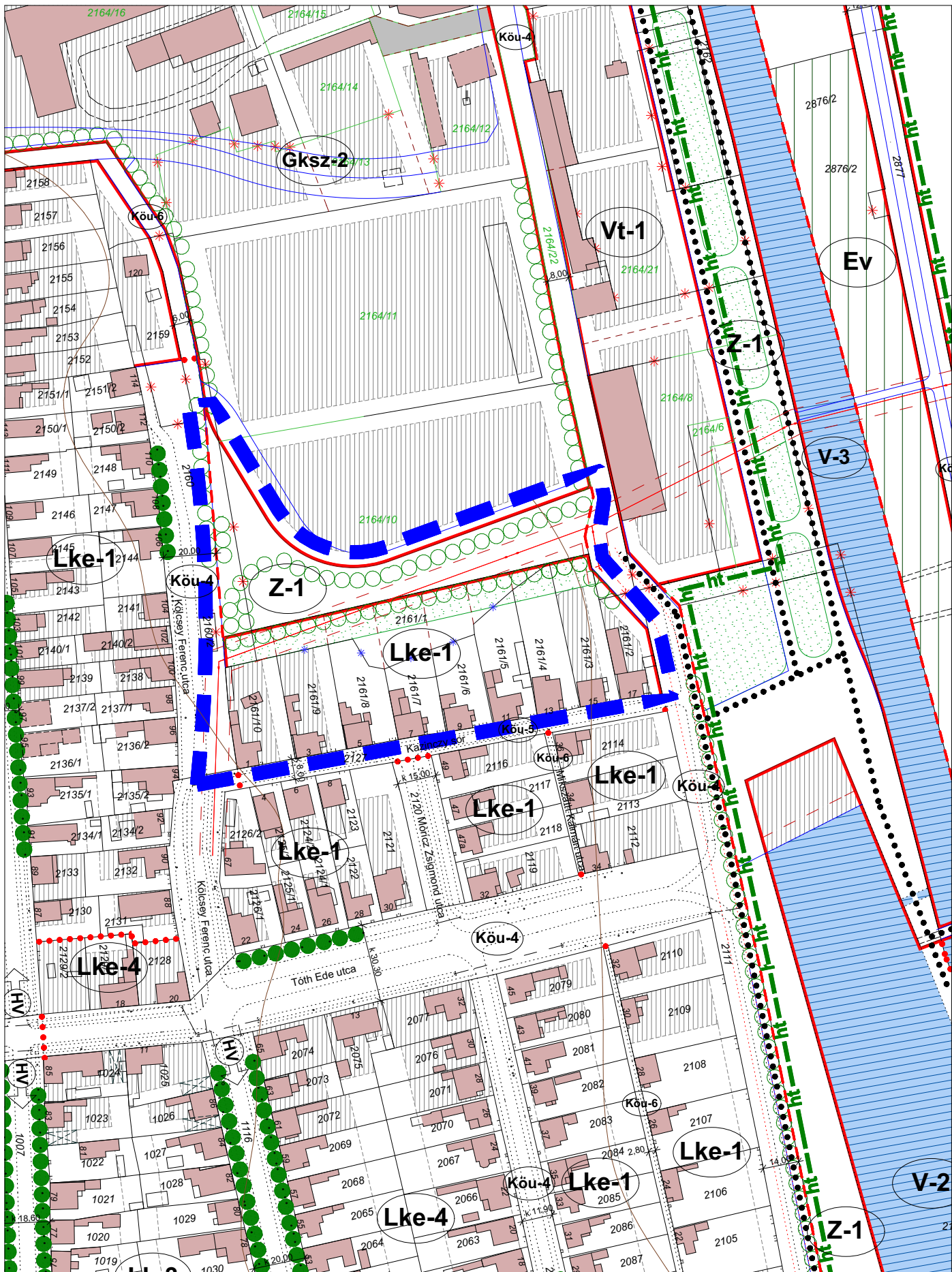
DOMBÓVÁR VÁROS SZABÁLYOZÁSI TERVÉNEK MÓDOSÍTÁSA

A 038 hrsz. és környezete terület-felhasználásának módosítása, a jelenlegi használat (pulykatelep) működésének biztosítása



DOMBÓVÁR VÁROS SZABÁLYOZÁSI TERVÉNEK MÓDOSÍTÁSA

A Kazinczy sor páratlan oldali házai mögött közterületi telkek övezeti átsorolása

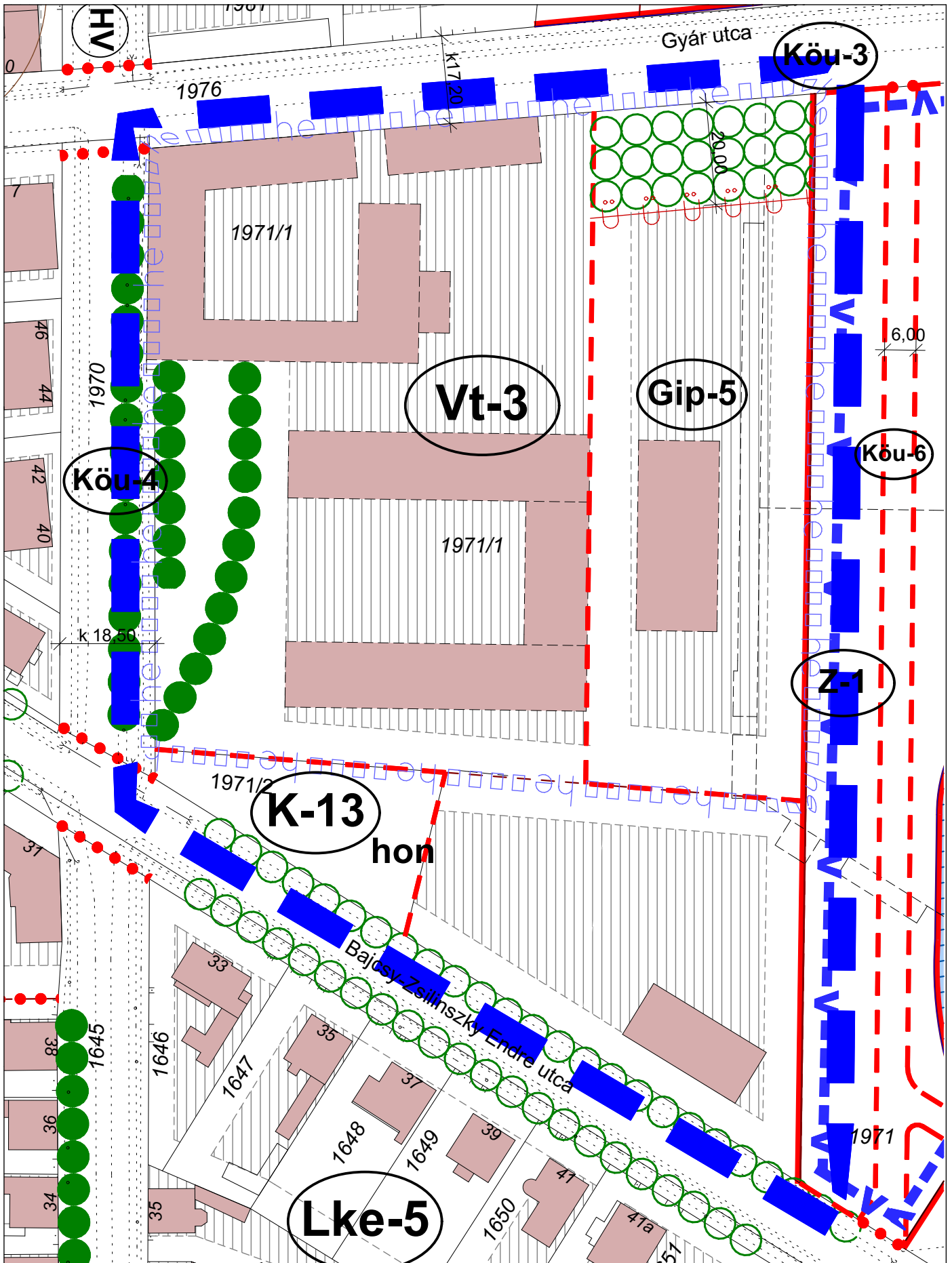


10.

M=1:1000

DOMBÓVÁR VÁROS SZABÁLYOZÁSI TERVÉNEK MÓDOSÍTÁSA

A 1971/1. hrsz. alatti ingatlan területfelhasználásának, övezetének módosítása



11.

M=1:4000

DOMBÓVÁR VÁROS SZABÁLYOZÁSI TERVÉNEK MÓDOSÍTÁSA

A 291/5; 291/6; 291/7 és 291/8. hrsz-ú ingatlanokat érintő terület (volt hulladéklerakó) átminősítése napelempark létesítésének megvalósításához

